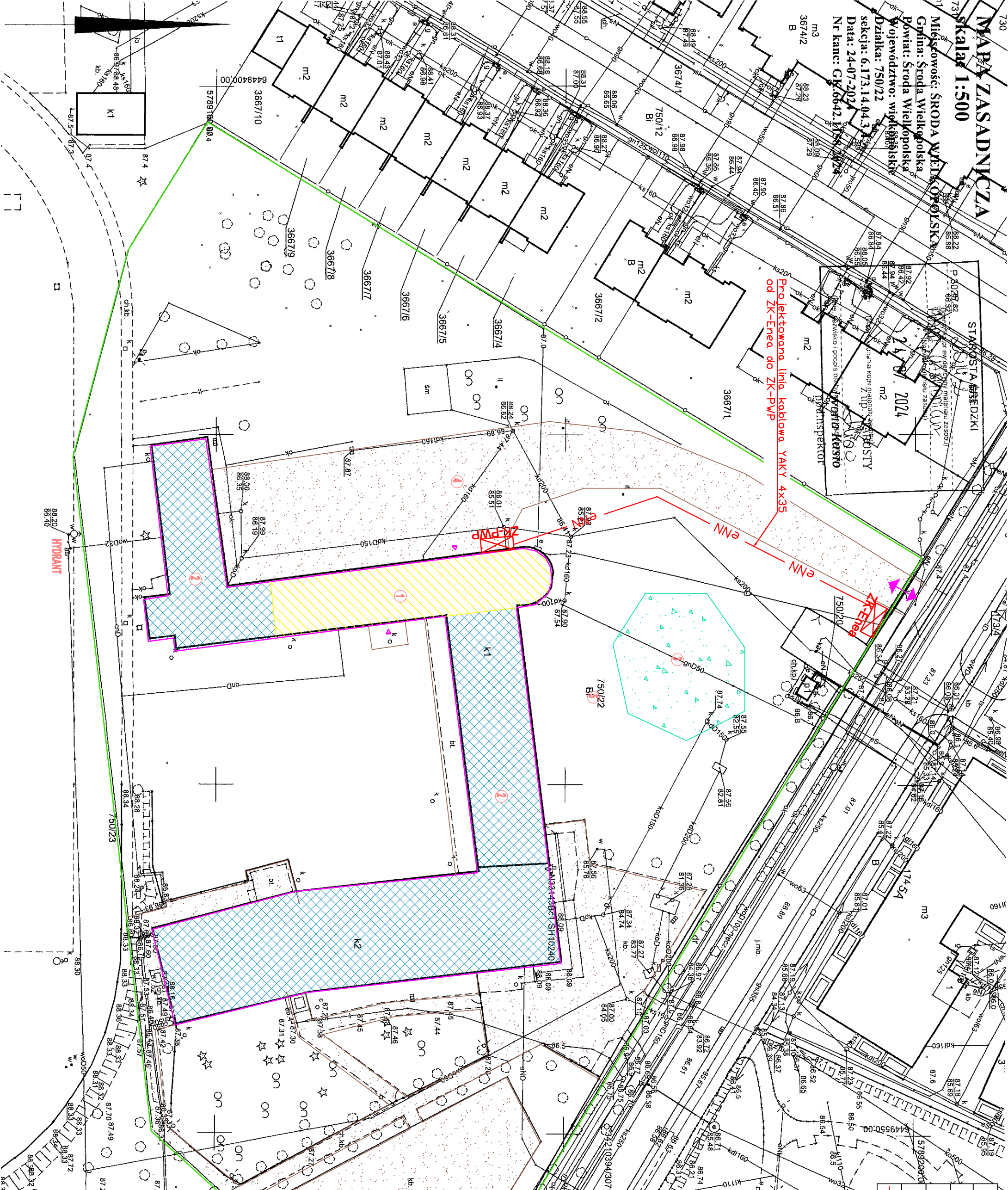





MAPA ZASADNICZA

skala: 1:500

Miejscowość: ŚRÓDA WIELKOPOLSKA
Gmina: Środa Wielkopolska
Powiat: Środa Wielkopolska
Województwo: wielkopolskie
Działka: 750/22
sekcja: 6.173.14.04.3
Data: 24-07-2024
Nr kanc: GK.6042.1156.1024

Projektowana linia kablowa YAKY 4x35
od ZK-Enea do ZK-PWP



Legenda	
Symbol	Nazwa
 ZK-ENEa	Złącze kablowe Zakładu Energetycznego
 ZK-PWP	Złącze kablowe z przeciwpodłożowym wyłącznikiem prądu
	Linia kablowa niskiego napięcia

Temat	
Przebudowa ze zmianą sposobu użytkowania części budynku wielofunkcyjnego na złobek	
Adres budowy	Skala: 1:500
ul.Kosynierów, Środa Wlkp. dzika nr ewid. 750/22	
Investor	Rys. PZT-01
ŚRODA XXI SP. Z O.O. ul. Doszynskiego 5; 63-000 Środa Wlkp.	
Nazwa rysunku	
PLAN ZAGOSPODAROWANIA TERENU	
L E G E N D A	
1	Istniejący budynek
2	Część adaptowana na złobek
3	Istniejący plac zabaw
4	Dojścia i dojazdy
5	Zieleń
▲	Wejścia do budynku
↔	Wjazd na działkę
POTWIERDZAM ZA ZGODNOŚĆ Z ORYGINAŁEM	
p r o j e k t a n t:	
mgr inż. Poweł Szafrański upr. WKP/0193/P00E/13	
s p r a w d z a j a c y:	
mgr inż. Michał Szafrański upr. WKP/0187/P00E/11	
BRANŻA: E L E K T R Y C Z N A	
ŚRODA WŁKP. CZERWIEC 2024 r.	
Poziom ±0,00 (dom) przyjęto 88,60m n.p.m.	